

REGOLAMENTO URBANISTICO

Legge Regionale 3 Gennaio 2005 n. 1

Urbanistica e paesaggio:
dott. arch. Carlo Nepi (progettista incaricato)
dott. arch. Claudio Mancianti
dott. arch. Massimo Marini

SISTEMA INFORMATIVO
GEOGRAFICO INTEGRATO
SIG
http://sigi.etelnet.it
Supporto tecnico al
Sistema Informativo Territoriale
ETRURIA TELEMATICA S.r.l.

Geologia:
Geosol s.n.c.
dott. geol. Mauro Cartocci
dott. geol. Andrea Capotorti
collaboratore
dott. Alessandro Ciali

Quadro di unione



Luglio 2005





Disciplina del territorio extraurbano
Carta della sensibilità e condizioni di trasformabilità

A2

Scala 1 : 10.000

Legenda:


Grado di sensibilità


-  1 - sensibilità bassa
-  2 - sensibilità media
-  3 - sensibilità alta
-  4 - sensibilità eccezionale


 Confine comunale


 Perimetro delle UTOE

Condizioni di trasformabilità

 **Trasformabilità vietata o fortemente limitata**
Generalmente sono consentiti solo interventi che comportino miglioramento ambientale, azioni di bonifica e consolidamento.
Si applicano le presenti Norme Tecniche di Attuazione

 **2 Trasformabilità limitata**
Tutti gli interventi sono condizionati a specifiche indicazioni progettuali e procedurali.
Si applicano le presenti Norme Tecniche di Attuazione

 **3 Trasformabilità condizionata**
Alcuni interventi possono essere condizionati o subordinati a specifiche indicazioni progettuali contenute nei rispettivi articoli.
Si applicano le presenti Norme Tecniche di Attuazione.

 **4 Trasformabilità generalmente incondizionata**
Non si applicano particolari limitazioni.
Si applicano le presenti Norme Tecniche di Attuazione

